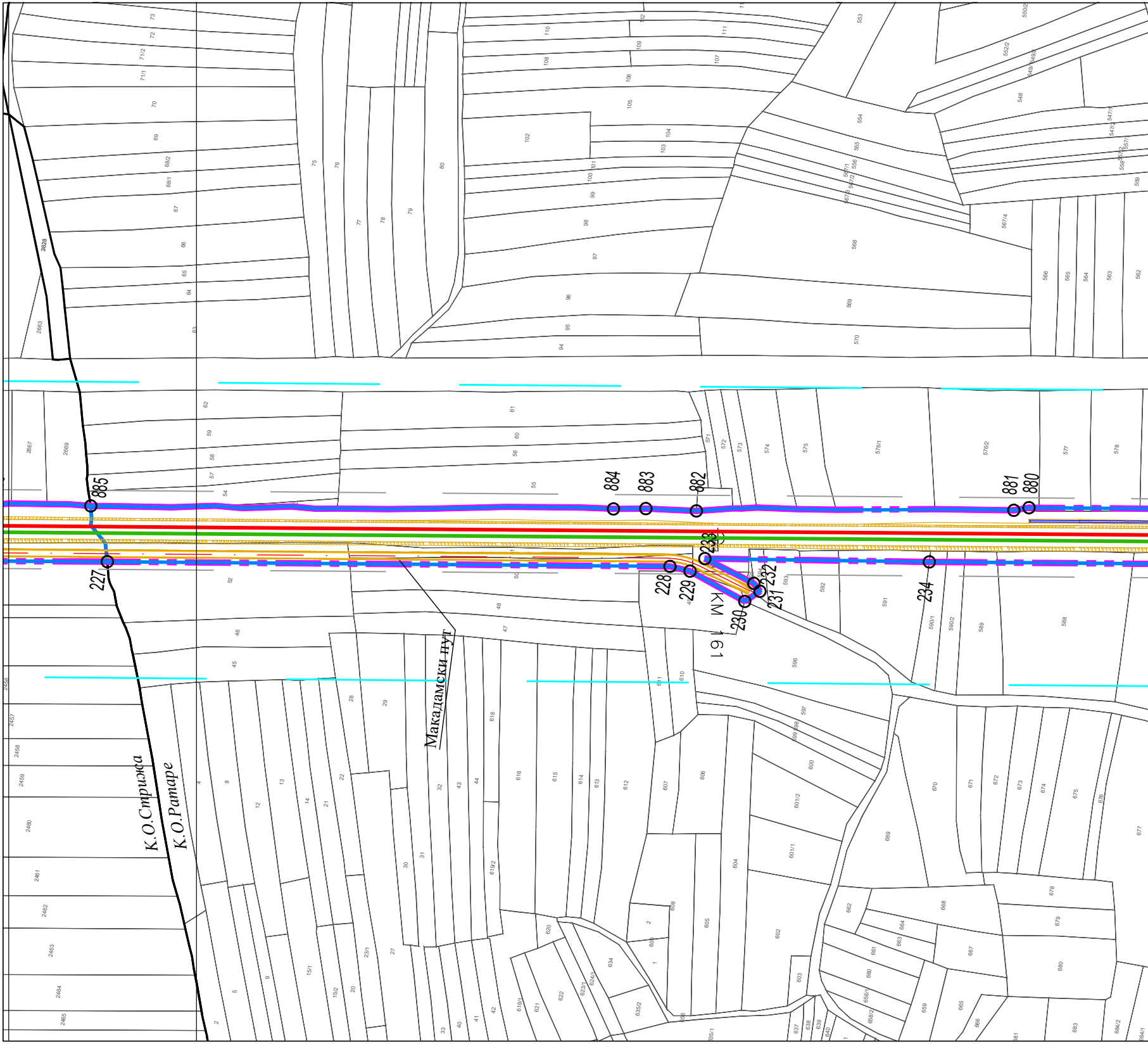
К.О.Стрижа
К.О.Ратаре
Макадамски пут
КМ 161
885
884
883
882
881
880
227
228
229
230
231
232
233
234

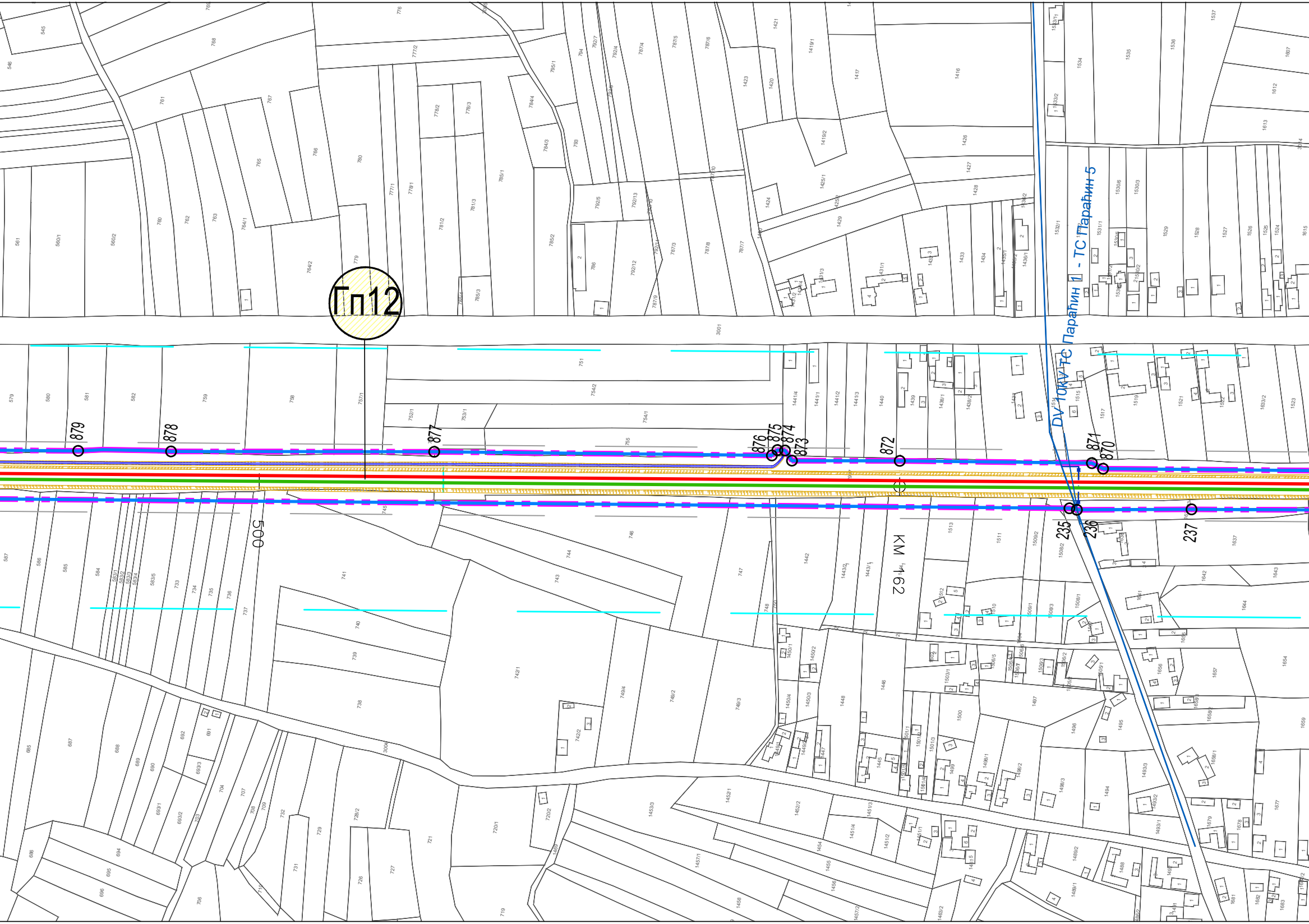
Гп12
DV 10kV TC Параћин 1 - TC Параћин 5
KM 162
500
879
878
877
876
875
874
873
872
871
870
235
236
237
3001
3004

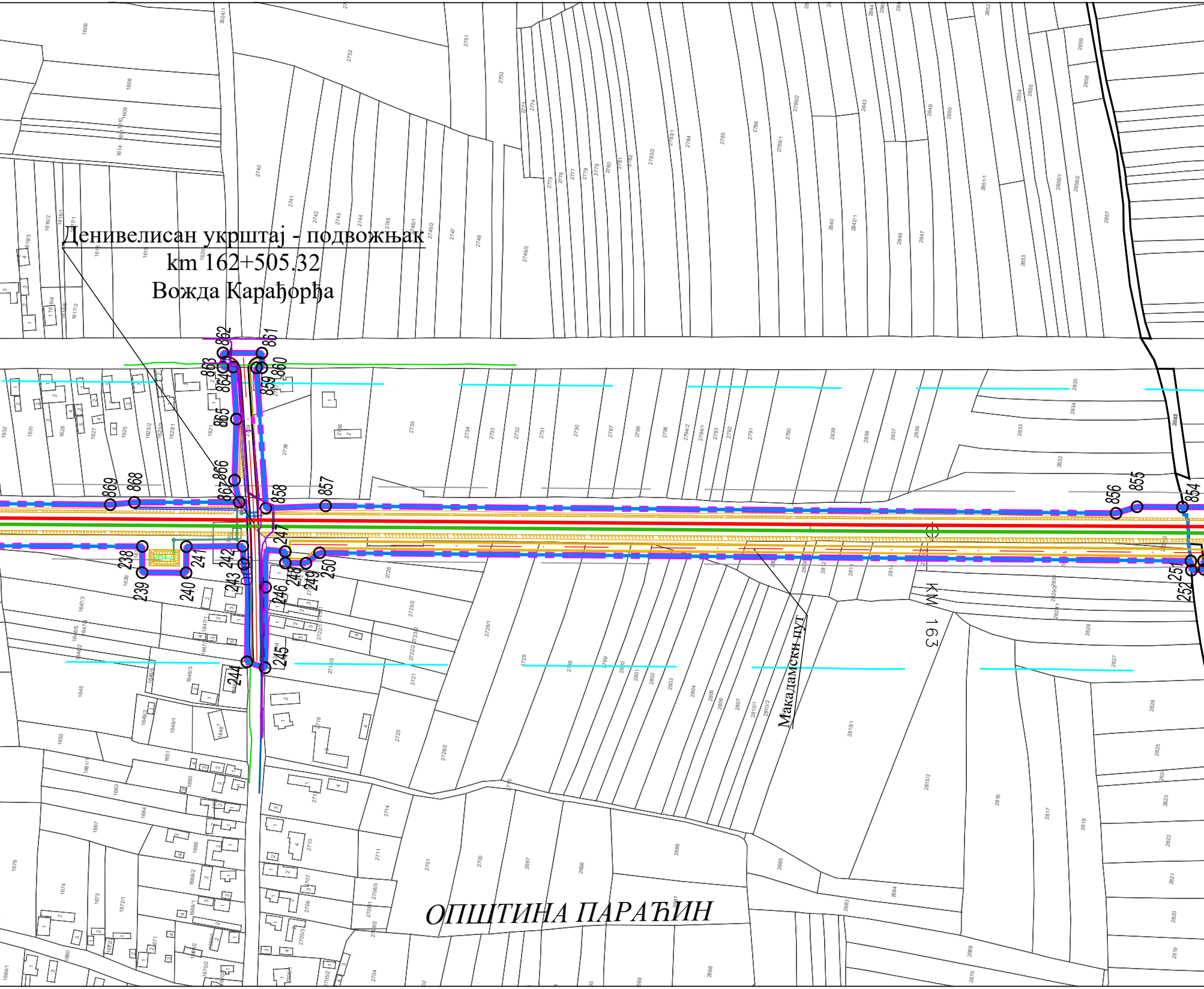
Денивелисан укрштај - подвожњак
km 162+505.32
Вожда Карађорђа
862
861
863
864
860
859
865
866
867
858
857
869
868
856
855
854
238
239
240
241
242
243
244
245
246
247
248
249
250
251
252
Макадамски пут
KM 163
ОПШТИНА ПАРАЋИН

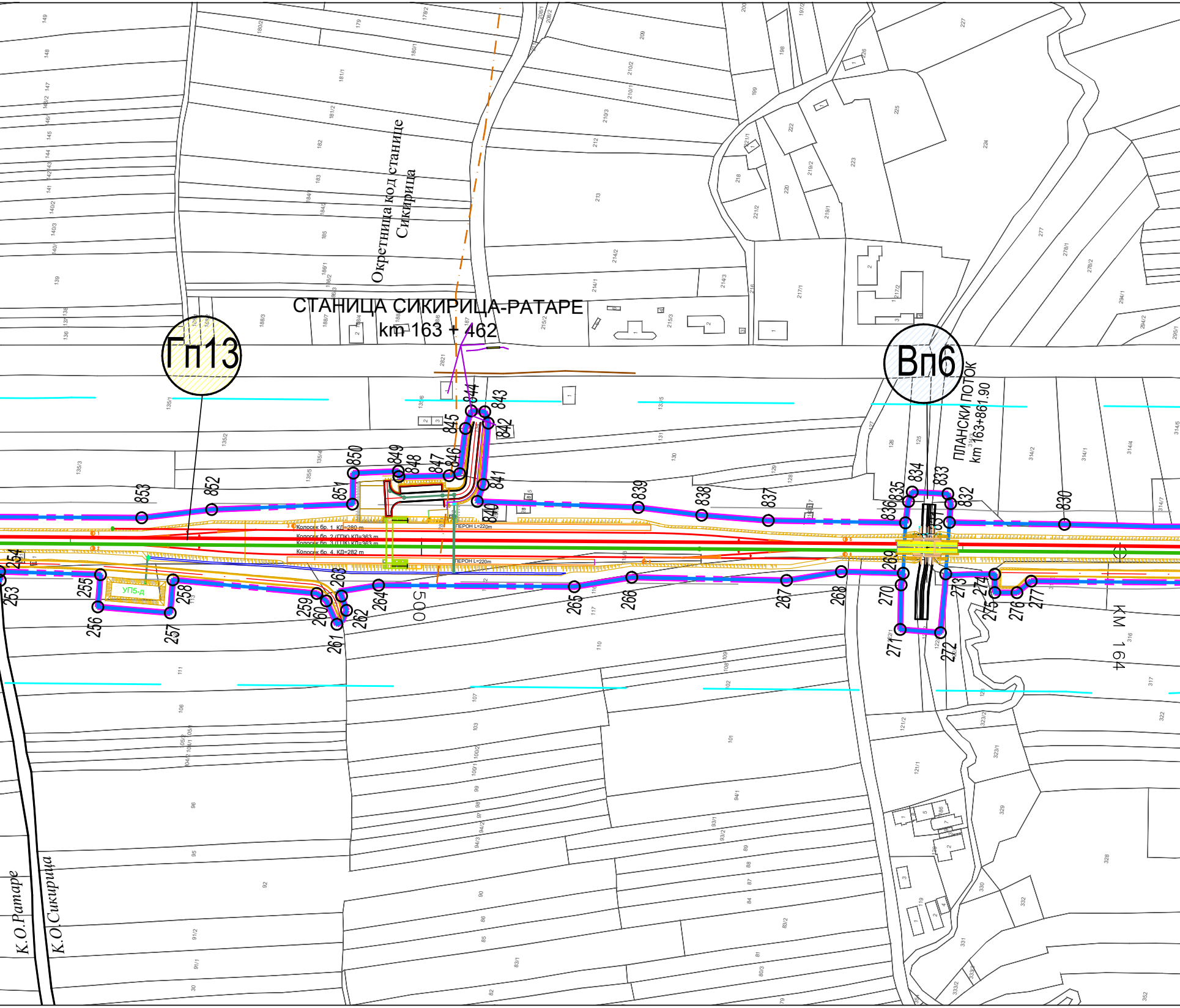
СТАНИЦА СИКИРИЦА-РАТАРЕ
km 163 + 462
Окретница код станице Сикирица
Гп13
Вп6
ПЛАНСКИ ПОТОК
km 163+861.90
Колосек бр. 1, КД=280 m
Колосек бр. 2 (ГПК) КД=363 m
Колосек бр. 3 (ГПК) КД=363 m
Колосек бр. 4, КД=282 m
ПЕРОН L=220m
ПЕРОН L=220m
УП5-д
500
КМ 164
К.О.Ратаре
К.О.Сикирица
853
852
851
850
849
848
847
846
845
844
843
842
841
840
839
838
837
836
835
834
833
832
831
830
253
254
255
256
257
258
259
260
261
262
263
264
265
266
267
268
269
270
271
272
273
274
275
276
277

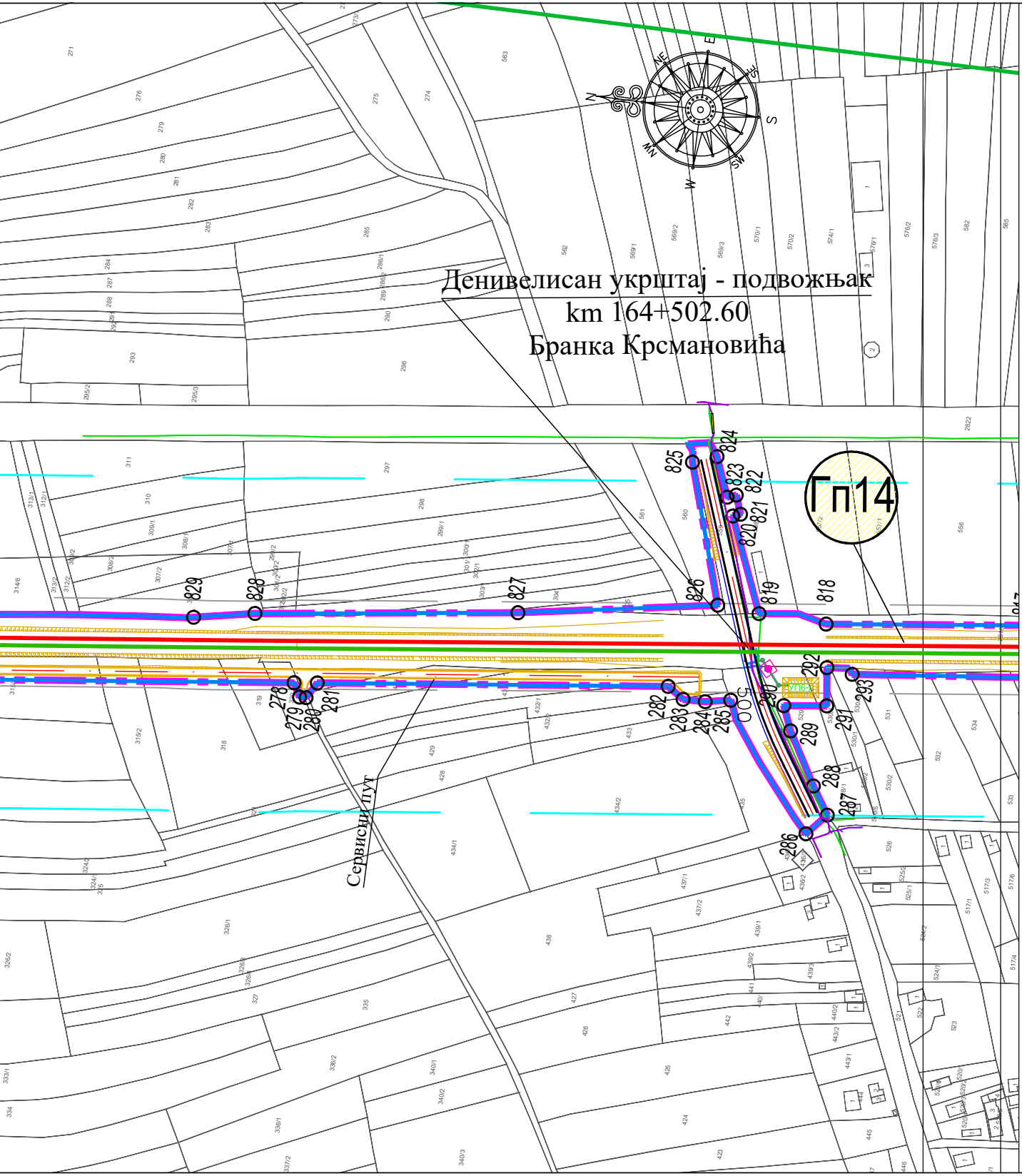
Денивелисан укрштај - подвожњак
km 164+502.60
Бранка Крсмановића
Гп14
Сервисни пут
УП6-л
825
824
823
822
821
820
819
818
826
827
828
829
278
279
280
281
282
283
284
285
286
287
288
289
290
291
292
293

ЛЕГЕНДА

▬ ▬ ▬ Граница јединице локалне самоуправе

—— Граница КО

▬ ▬ ▬ Граница детаљне разраде = Регулациона линија железничке инфраструктуре

—— Граница парцеле јавне намене

—— Инфраструктурни појас

—— Заштитни пружни појас

○ 385 Аналитичко-геодетске тачке границе дет.разраде и грађевинских и водних парцела

ОЗНАКА ПОВРШИНА ЈАВНЕ НАМЕНЕ

Гп8 Грађевинске парцеле

Вп5 Парцеле водног земљишта

САОБРАЋАЈНЕ ПОВРШИНЕ

Железничка пруга

—— Десни колосек

—— Леви колосек

153+380.00 Стационажа десног колосека

Друмски саобраћај

—— Јавне саобраћајнице улице у насељима приступне саобраћајн

—— Сервисни пут

УКРШТАЊА СА ИНФРАСТРУКТУРНИМ СИСТЕМИМА

Електроенергетска инфраструктура

—— ДВ 400kV

—— ДВ 220kV

—— ДВ 110kV

—— ДВ 35kV

—— ДВ 10kV

ТК инфраструктура

—— ТК инсталације

Гасоводна инфраструктура

—— Магистрални гасовод МОР 50 bar (челик)

—— Дистрибутивни гасовод МОР 16 bar (челик)

—— Дистрибутивни гасовод МОР 4 bar (челик)

Хидротехничка инфраструктура

—— Регулација водних токова

—— Канал

—— Водовод постојећи

— · — Водовод планирани

—— ФК постојећа

— · — ФК планирана

—— Кишна канализација постојећа

—— Кишна канализација планирана

УП6-л Упојна поља

ице

РЕПУБЛИКА СРБИЈА
АГЕНЦИЈА ЗА ПРОСТОРНО ПЛАНИРАЊЕ И УРБАНИЗАМ РЕПУБЛИКЕ СРБИЈЕ

ИЗМЕНЕ И ДОПУНЕ ПРОСТОРНОГ ПЛАНА ПОДРУЧЈА ПОСЕБНЕ НАМЕНЕ ИНФРАСТРУКТУРНОГ КОРИДОРА ЖЕЛЕЗНИЧКЕ ПРУГЕ БЕОГРАД - НИШ

Тематска карта бр.1

ДЕТАЉНА РЕГУЛАЦИЈА СА ЕЛЕМЕНТИМА СПРОВОЂЕЊА

Лист 3

Р 1:2500

0 25 50 100 m

Деоница Параћин - Сталаћ
km 153+380,00 - km 174+170,79

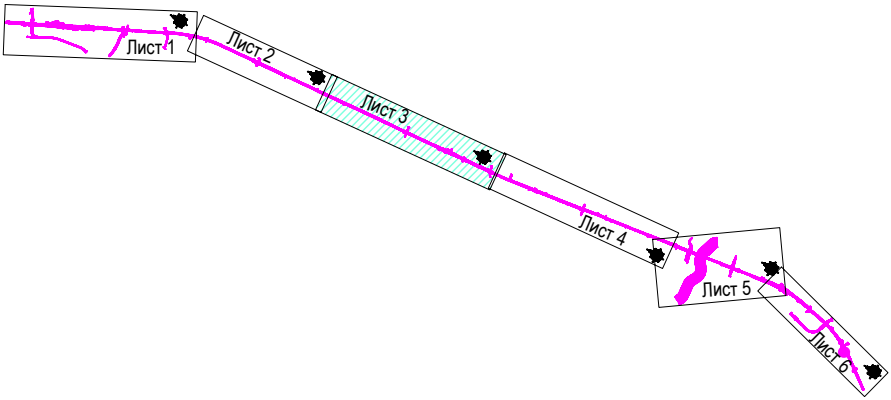
Лист 1
Лист 2
Лист 3
Лист 4
Лист 5
Лист 6

Руководни тим

Проф. др Марија Максин, д.и.а., одговорни планер број лиценце: 100 0014 03
одговорни урбаниста број лиценце: 200 1571 17

Мирјана Пантић, д.и.с., одговорни урбаниста број лиценце: 202 1464 14

ИНСТИТУТ ЗА АРХИТЕКТУРУ И УРБАНИЗАМ СРБИЈЕ
INSTITUTE OF ARCHITECTURE AND URBAN&SPATIAL PLANNING OF SERBIA

ЈУГИНУС ДОО
ЈУГОСЛОВЕНСКИ ИНСТИТУТ
ЗА УРБАНИЗАМ И СТАНОВАЊЕ
Андрићев венац 2, Београд

Београд, 2024.година